

# Pressekonferenz

Montag, 3. September, 9:30 Uhr

Mobil und informiert

während der Rad WM



**RADWM**  
**INNSBRUCK**  
**TIROL 2018**



*Riding the Heart  
of the Alps.*

22.–30. SEPTEMBER 2018



[www.innsbruck-tirol2018.com](http://www.innsbruck-tirol2018.com)



# IHRE GESPRÄCHSPARTNER

- **Andreas Klingler** (CEO Innsbruck-Tirol Rad WM 2018 GmbH)
- **Oberst Markus Widmann** (Landespolizeidirektion Tirol, Projektleitung)
- **Josef Haselwanter** (Abteilung Verkehrsrecht Land Tirol, Projektleitung)
- **Mag. Helmut Beigl** (ÖAMTC Leitung Mobilitätsinformationen)
- **Andreas Knapp** (VVT Bereichsleiter Mobilitätsplanung und Bestellermarkt)
- **Kurt Schmarl** (IVB Leitung Leitstelle)
- **Dr. Paul Gappmaier** (Vorstand Abteilung Bildung Land Tirol)



# THEMA

## VERKEHR / PLANUNG

Andreas Klingler

CEO Innsbruck-Tirol Rad WM 2018 GmbH

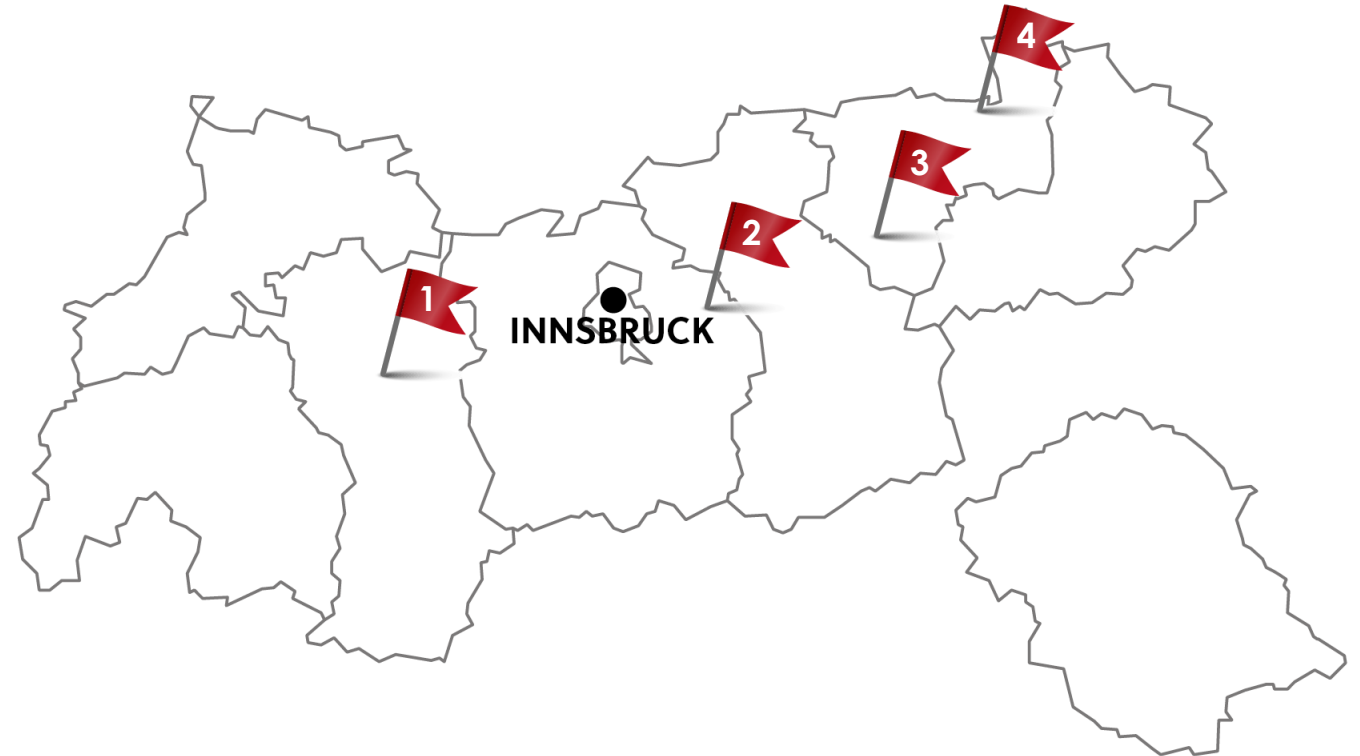


# THEMA

## VERKEHR / PLANUNG



- Host Region: Tirol
- Host City: Innsbruck
- 4 Startorte
  1. Ötztal – AREA 47
  2. Hall-Wattens
  3. Alpbachtal Seenland – Rattenberg
  4. Kufstein
- Ziel: IMMER in Innsbruck vor der Hofburg/Landestheater



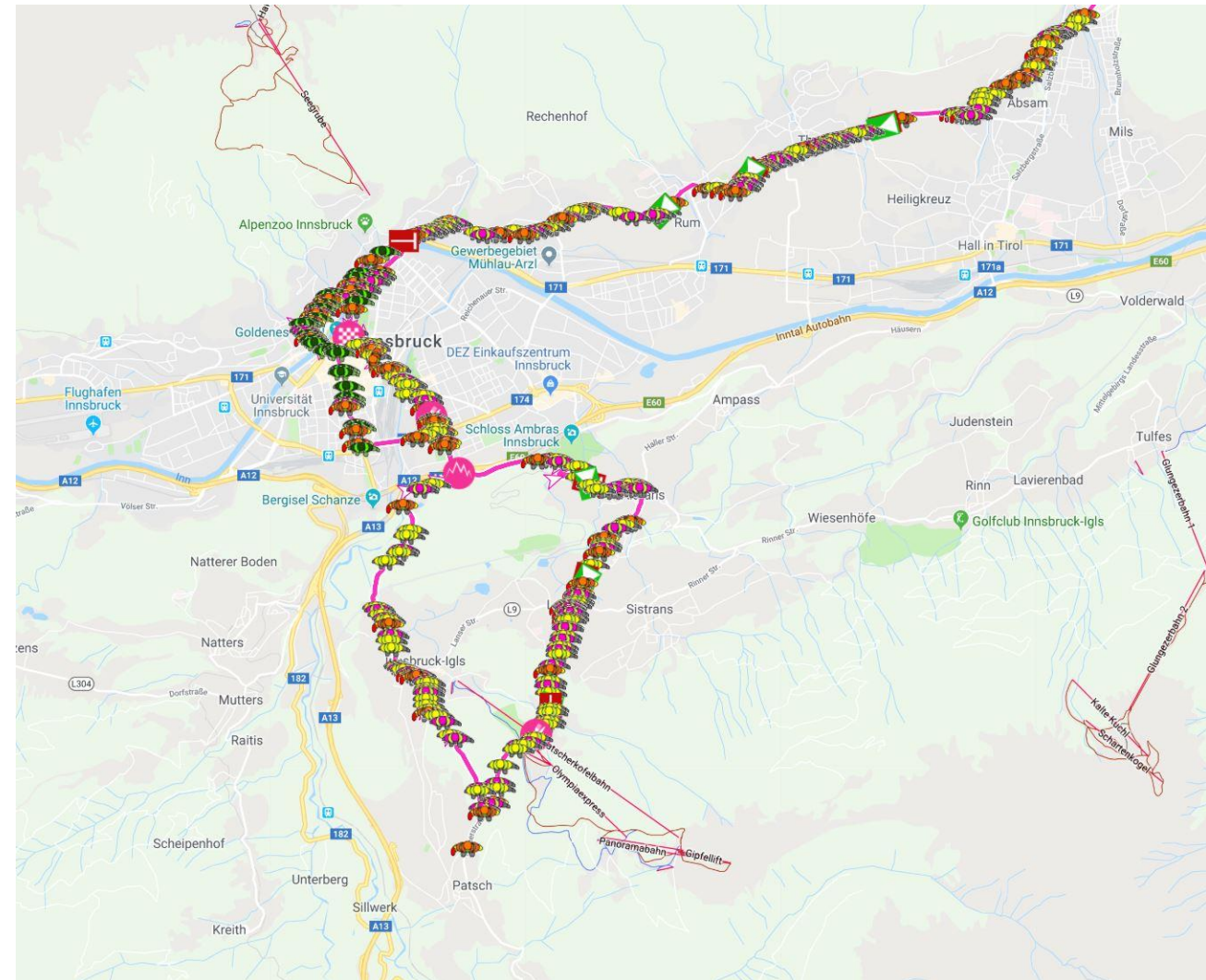
**GESAMT 1.100 Kilometer Rennstrecke**

---

# THEMA

## VERKEHR / PLANUNG

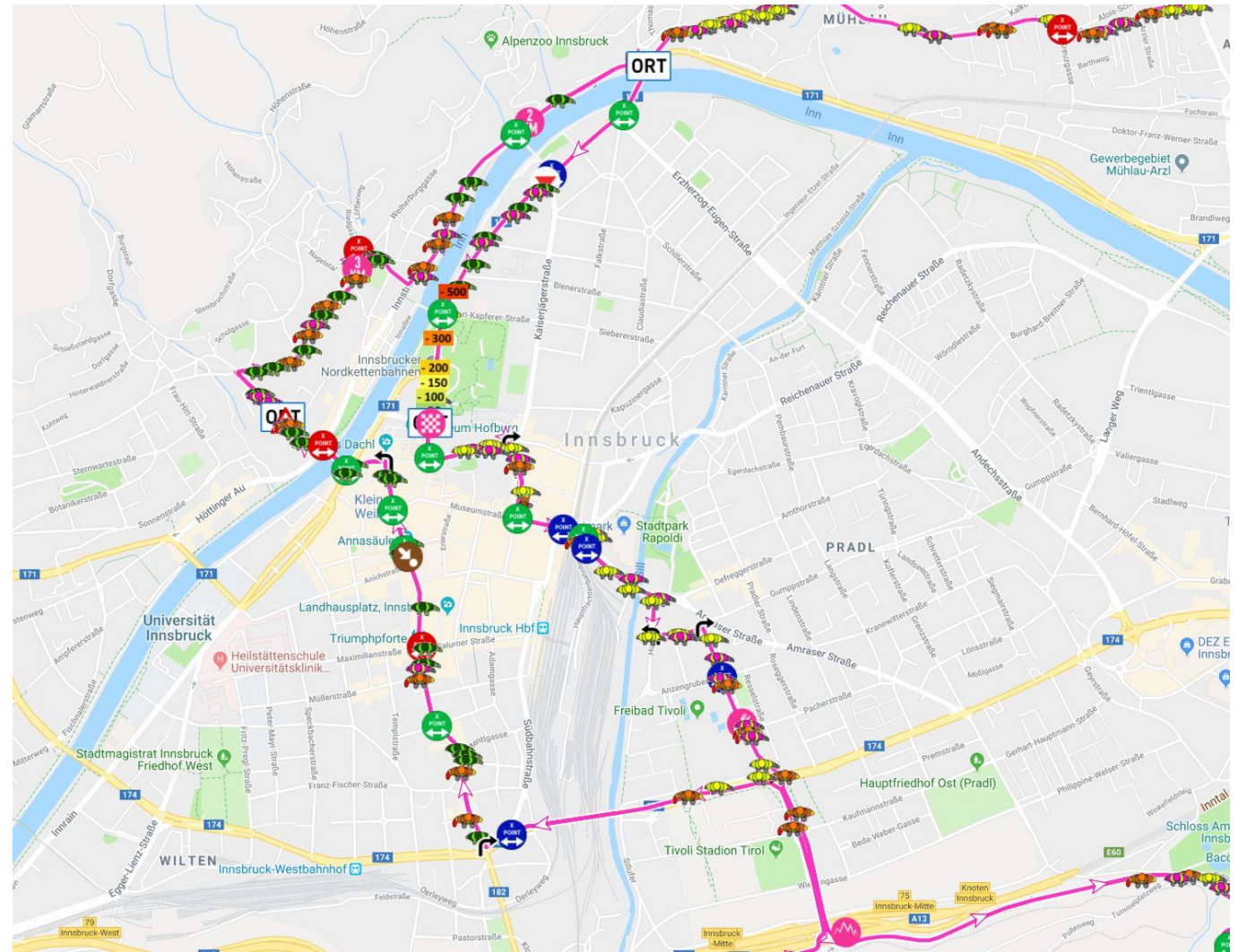
- Planungstool für das Streckenmanagement
- BIKEMASTER



# THEMA

## VERKEHR / PLANUNG

- Planungstool für das Streckenmanagement
- BIKEMASTER
- Hoher Detaillierungsgrad
- in enger Abstimmung mit Polizei & Verkehrsabteilung Land Tirol



THEMA

# VERKEHR / PLANUNG

**Josef Haselwanter**

Abteilung Verkehrsrecht Land Tirol  
Projektleitung Rad WM

**Oberst Markus Widmann**

Landespolizeidirektion Tirol  
Gesamt-Einsatzleitung Rad WM



# Verkehrsinformationen

[www.innsbruck-tirol2018.com/verkehrsinfo](http://www.innsbruck-tirol2018.com/verkehrsinfo)



## TIPPS um während der Rad WM mobil zu sein:

- Vorbereitung ist wichtig
- Früh genug informieren und auf Hinweisschilder auf der Straße achten
- Alle Verkehrsinformationen sind online unter [www.innsbruck-tirol2018.com/verkehrsinfo](http://www.innsbruck-tirol2018.com/verkehrsinfo)
  - Pro Rennen
  - Pro Ort
- Unterschiedliche Dauer der Straßensperren
- Termine und Einkäufe planen und wenn möglich außerhalb der Rennzeiten erledigen
- Öffentlichen Verkehr nutzen / zu Fuß gehen / mit dem Rad fahren
  - **Rad WM Tickets inkludieren Anreise mit VVT & IVB**

## STRASSENSPERREN und DURCHFAHRTSZEITEN

Sonntag, 30.09.2018	Straßenrennen Herren Elite			
Gemeinde	Beginn Sperre	Ende Sperre	ca. Durchfahrtszeit	Betroffene Straßen
<b>START: Kufstein</b>	09:10	10:40	10:10	Unterer Stadtplatz, Feldgasse, Oskar-Pirollo-Straße, Kaiserbergstraße, Oberer Stadtplatz, Kinkstraße, Salurner Straße, B171 Tiroler Straße, B173 Eibergstraße
Schwoich	09:24	10:54	10:24	L208 Bad Häring-Schwoicher Straße
Bad Häring	09:31	11:01	10:31	L208 Bad Häring-Schwoicher Straße
Kirchbichl	09:36	11:06	10:36	L208 Bad Häring-Schwoicher Straße, B171 Tiroler Straße
Langkampfen (Oberlangkampfen)	09:38	11:08	10:38	L212 Langkampfener Straße, L211 Unterinntalstraße 1. T.
Langkampfen (Niederbreitenbach)	09:40	11:10	10:40	L211 Unterinntalstraße 1. Teil
Mariastein	09:44	11:14	10:44	L211 Unterinntalstraße 1. Teil
Angerberg	09:51	11:21	10:51	L211 Unterinntalstraße 1. Teil
Breitenbach	09:57	11:27	10:57	L211 Unterinntalstraße 1. Teil
Kramsach	10:13	11:43	11:13	L211 Unterinntalstraße 1. Teil, L47 Kramsacher Straße
Brixlegg	10:17	11:47	11:17	L47 Kramsacher Straße, B171 Tiroler Straße, L5 Alpacher Straße
Reith im Alpbachtal (St. Gertraudi)	10:26	11:56	11:26	B171 Tiroler Straße
Strass im Zillertal	10:31	12:01	11:31	B171 Tiroler Straße
Rotholz	10:34	12:04	11:34	B171 Tiroler Straße
Buch in Tirol	10:40	12:10	11:40	B171 Tiroler Straße

**SONNTAG, 30. September 2018:**

**Rennen:** Straßenrennen Herren Elite

**Start – Ziel:** Kufstein Innsbruck

Gemeinde	Beginn Sperre	Ende Sperre	Ca. Durchfahrtszeit	Betroffene Straße
Brixlegg	10:17	11:47	11:17	L47 Kramsacher Straße, B171 Tiroler Straße, L5 Alpbacher Straße

**ACHTUNG:**

Einsatzfahrten der Blaulichtorganisationen haben immer freie Fahrt

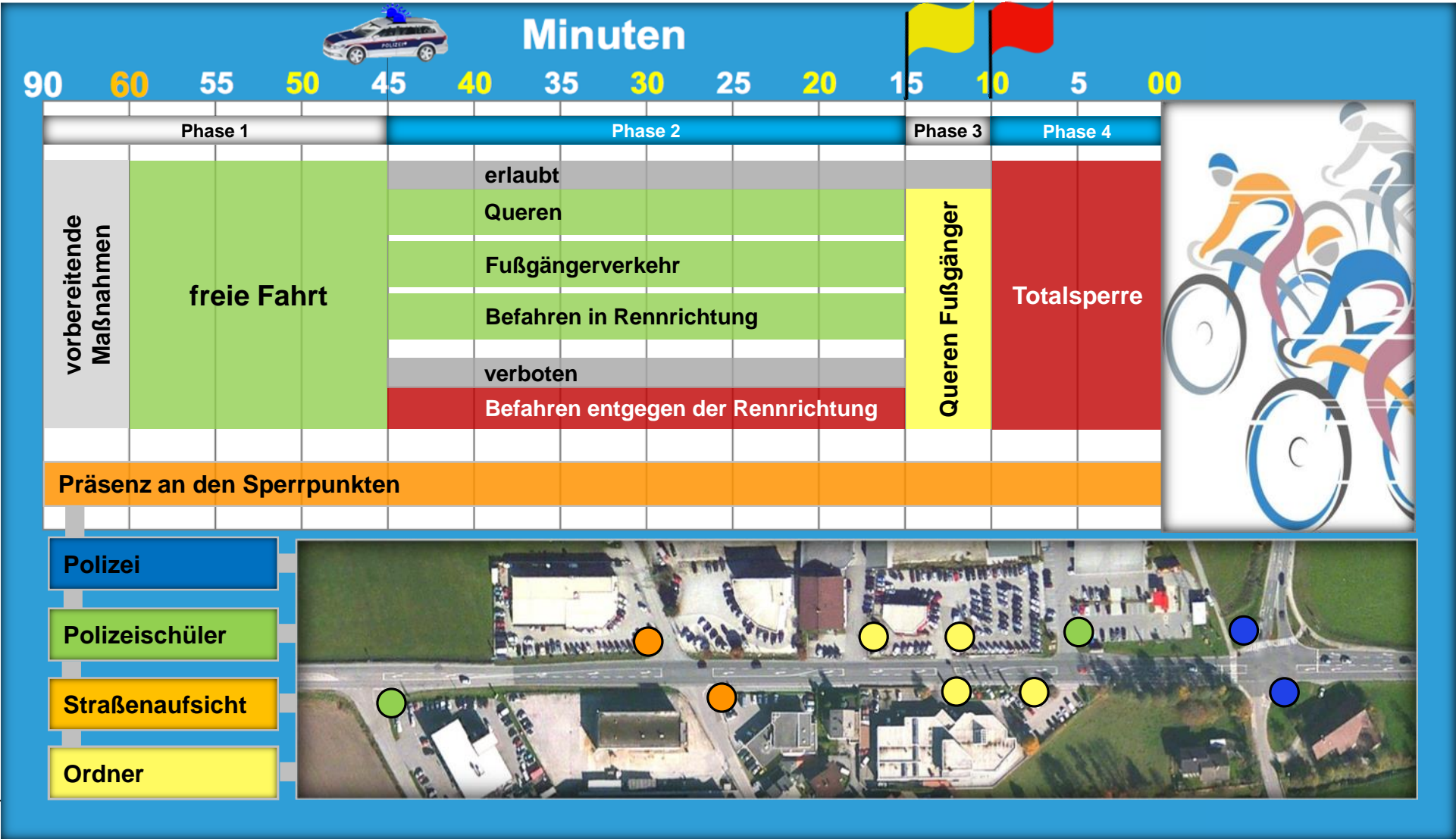
---

THEMA  
**VERKEHR / PLANUNG**

**Straßensperren/Rahmensperrzeiten**

Wie funktioniert's?





THEMA

# VERKEHR / PLANUNG



Alle Informationen vorab und während der Rad WM



[www.innsbruck-tirol2018.com/verkehrsinfo](http://www.innsbruck-tirol2018.com/verkehrsinfo)



Polizei APP (kostenlos im App Store)  
(Verkehrsmeldungen und Polizeidienststellen)



Rad WM Hotline: Tel.: +43 59133 70 4446  
21. – 30. September

---

THEMA

# MOBIL WÄHREND DER WM

**Helmut Beigl**

ÖAMTC-Mobilitätsinformationen



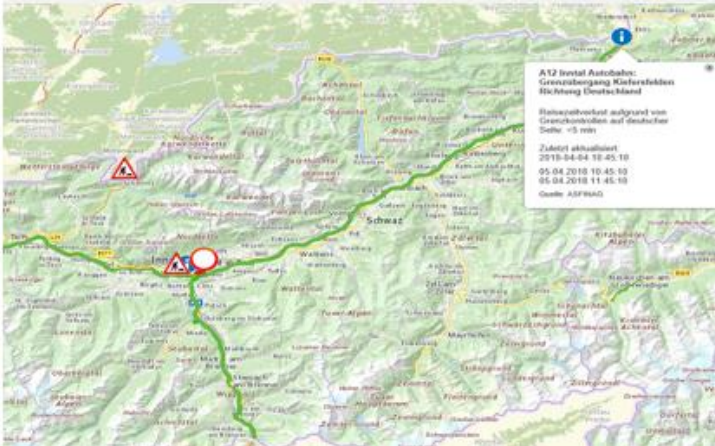


## Zielgruppenspezifische Informationen

### Durchreisende

#### Verkehrssituation auf den Durchzugsstrecken (hochrangiges Netz)

- Datenaustausch mit ausländischen Partnern > Netzwerk des ÖAMTC: ADAC / Bayerninfo.de / TCS Via Suisse / VMS Bozen / ACI / DARS Slowenien
- Information an die europäischen Partnerclubs des ÖAMTC (ADAC, ANWB, TCB, ACI, TCS, RACE, RACC)



### Anrainer | Berufstätige

#### Dringend notwendige Wege (regionales, lokales Netz)

- Exakte Informationen über Sperrzeiten
- ÖV-Alternativen



### Besucher

#### Anreise + „Last Mile“ (hochrangiges, regionales, lokales Netz > „Auffangpunkte“)

- Zufahrt zu Auffangpunkten
- Fanzonen
- Parkmöglichkeiten und Auslastung in Echtzeit
- Shuttle-Angebot / ÖV-Angebot



THEMA

# MOBIL WÄHREND DER WM



Informationsverteilung: Netzwerk der Verkehrsauskunft Österreich

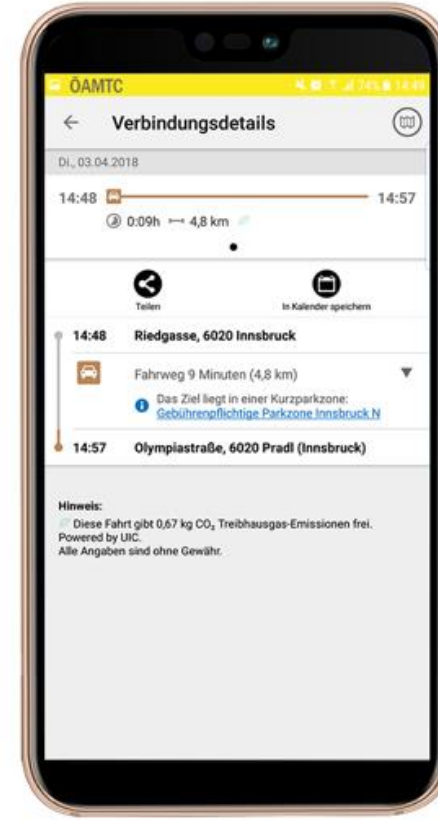
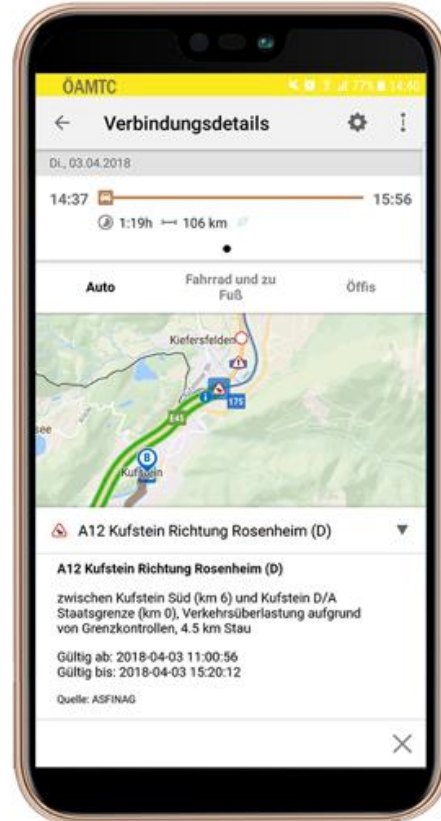
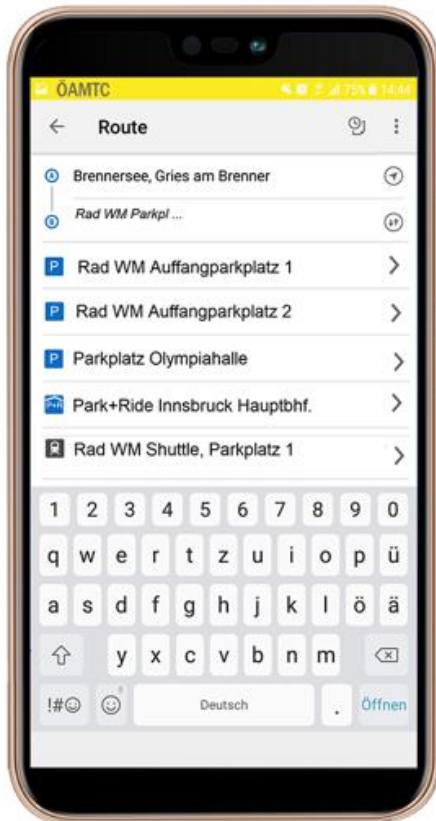


THEMA

# MOBIL WÄHREND DER WM



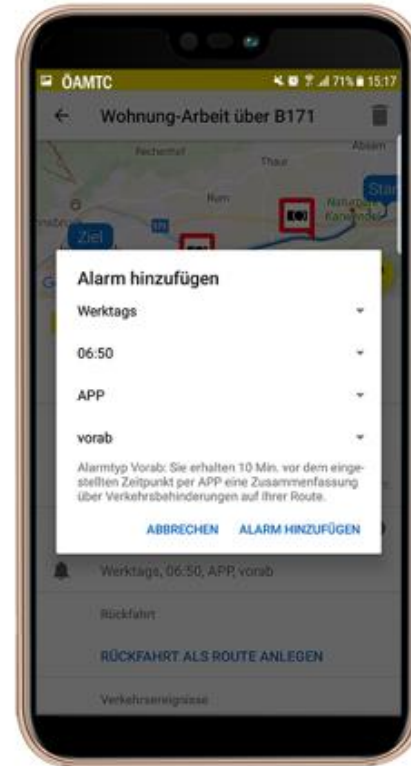
Infos zu: Verkehrslage & Meldungen, Parkmöglichkeiten & Auslastung, ÖV-Alternativen in Echtzeit





## ÖAMTC Traffic Alert: Pro-Aktiver Verkehrsinfo-Benachrichtigungsdienst

- Überwachung von persönlichen Routen zu definierten Zeitpunkten > Information per SMS | [E-M@il](mailto:info@oamtc.at) | APP-PUSH



Weitere Informationen:

mobile web: [www.oamtc.at/trafficalert](http://www.oamtc.at/trafficalert)

APP: [www.oamtc.at/app](http://www.oamtc.at/app)



THEMA

# MOBIL WÄHREND DER WM



Mobilitätsinformationen des ÖAMTC zur Rad-WM



- [www.oeamtc.at/rad-wm2018](http://www.oeamtc.at/rad-wm2018)
- [maps.oeamtc.at](http://maps.oeamtc.at)



- ÖAMTC-APP: [www.oeamtc.at/app](http://www.oeamtc.at/app)



- [www.facebook.com/OEAMTC/](http://www.facebook.com/OEAMTC/)

## **Rückfrage-Hinweis:**

ÖAMTC

Mobilitätsinformationen

[mi-presse@oeamtc.at](mailto:mi-presse@oeamtc.at)

+43 (1) 711 99 21795

THEMA

# MOBIL WÄHREND DER WM

**Andreas Knapp**

VVT Bereichsleiter  
Mobilitätsplanung & Bestellermarkt

**Kurt Schmarl**

IVB Leitung Leitstelle



# MOBIL WÄHREND DER WM



Bereits jetzt informieren und Route planen: [fahrplan.ivb.at](http://fahrplan.ivb.at)

Innsbruck Allerheiligenhöfe – Innsbruck Amras; FR 28.9. um 15.00 Uhr

**Verbindungen**

Innsbruck Allerheiligenhöfe  
Innsbruck Amras  
Fr, 28.09.2018, 14.45

0:45 h 0:45 h

Fr. 28.09.2018 Öffentliche Verkehrsmittel

14:48				15:33
Abfahrt 14:54 Innsbruck Allerheiligen				
0:45 h 1 3,00 €				
14:48				15:38
Abfahrt 14:54 Innsbruck Allerheiligen				
0:50 h 2 3,00 €				
14:55				15:33
Abfahrt 15:09 Innsbruck Lohbachsiedlung Ost				
0:38 h 0 3,00 €				
14:55				15:38
Abfahrt 15:09 Innsbruck Lohbachsiedlung Ost				
0:43 h 1 3,00 €				

← FRÜHER    << ERSTE    LETZTE >>    SPÄTER →

# MOBIL WÄHREND DER WM



Bereits jetzt informieren und Route planen: VVT SmartRide App und [fahrplan.vvt.at](http://fahrplan.vvt.at)

The image displays three screenshots of the VVT SmartRide mobile application interface.

**Left Screenshot: App Store Listing**

- App Name: SmartRide
- Developer: Verkehrsankunft Österreich
- Category: PEGI 3
- Downloads: 50 Tausend
- Rating: 4,5 stars
- Features: Karten & Navigation, Ähnlich
- Text: VVT SmartRide ist das Allroundtalent für mobile Fahrplanauskunft in Tirol.
- Buttons: WEITERLESEN, INSTALLIEREN

**Middle Screenshot: Route Planning**

- Route: Innsbruck Hauptbahnhof (A) to BREITENBACH AM INN (B)
- Ab So., 30.09.2018 14:23 **JETZT** Opt./Via
- Button: ABFRAGEN
- Options: ORTE, VERBINDUNGEN, KARTE
- Distance to Breitenbach am Inn: 49 km
- Distance to Innsbruck Hauptbahnhof: 278 m

**Right Screenshot: Verbindungsdetails**

- Date: So., 30.09.2018
- Time: 14:35 to 15:54
- Duration: 1:19h
- Transfers: 1x
- Price: 11,10 €
- Buttons: Teilen, Kalender, Tarife
- Alert: 1 Meldung vorhanden.
- Route Details:
  - 14:35 Innsbruck Hauptbahnhof (4)
  - S1 → Kufstein Bahnhof (42 Min., 12 Halte, Alternativen alle 30 Minuten)
  - Veranstaltung: Wegen einer Veranstaltung (Straßenrad WM 2018) ist von 26.09. bis 30.09.2018 (jeweils für mehrere Stunden) Innsbruck Hbf auf den Straßenverbindungen nicht erreichbar. [Details finden Sie hier...](#)
  - Niederflurfahrzeug
  - 15:17 Brixlegg Bahnhof (1)

THEMA

# MOBIL WÄHREND DER WM



Die öffentlichen Verkehrsmittel machen es möglich



[www.vvt.at/rad-wm](http://www.vvt.at/rad-wm) und [fahrplan.vvt.at](http://fahrplan.vvt.at)



VVT SmartRide App



VVT Service-Hotline: +43 512 56 16 16

- derzeit Mo - Fr 8 - 12 / 13:30 - 17:30 Uhr
- ab 20.9. - 30.9. täglich 7 - 19 Uhr



[www.ivb.at](http://www.ivb.at) und [fahrplan.ivb.at](http://fahrplan.ivb.at)

IVB Service-Hotline: +43 512 5307 600

- derzeit Mo - Fr 7.30 - 18 Uhr
- ab 10.9. Mo - Fr 7 - 21 Uhr
- ab 20.9. - 30.9. täglich 7 - 21 Uhr

# THEMA

## SCHULEN & KINDERGÄRTEN

**Dr. Paul Gappmaier**

Vorstand Abteilung Bildung Land Tirol



# THEMA BEVÖLKERUNGSGESAMHEITEN

**Andreas Klingler**

CEO Innsbruck-Tirol Rad WM 2018 GmbH





THEMA

# BEVÖLKERUNGSGINFORMATION



Ihre Experten für (fast) alle Fragen rund um die Rad WM

<p><b>Websites:</b> <a href="http://innsbruck-tirol2018.com">innsbruck-tirol2018.com</a> <a href="http://innsbruck-tirol2018.com/verkehrsinfo">innsbruck-tirol2018.com/verkehrsinfo</a> <a href="http://innsbruck-tirol2018.com/bevoelkerungsinfo">innsbruck-tirol2018.com/bevoelkerungsinfo</a> <a href="http://innsbruck-tirol2018.com/infoabende">innsbruck-tirol2018.com/infoabende</a></p> 	<p><b>Call Center:</b> +43 512 327707</p> <p>derzeit Mo-Fr von 8-18 Uhr ab 15.9. Mo-So von 7-19 Uhr</p> 	<p><b>Infostände:</b> Hauptbahnhof, Rathaus Galerien, Sillpark, Wiltener Platzl, Kaufhaus Tyrol, Infobüro TVB Igls</p> 
<p><b>Social Media Channels:</b></p>   	<p><b>Infoabende:</b></p> <ul style="list-style-type: none"><li>• <b>Innsbruck Mühlau</b> Do 13.09.2018 – 18:00 Uhr – Mehrzwecksaal</li><li>• <b>Innsbruck Hötting</b> Di 18.09.2018 – 18:00 Uhr – Vereinsheim</li><li>• <b>Innsbruck</b> Mi 19.09.2018 – 18:00 Uhr – Ursulinensäle</li><li>• <b>Igls</b> Do 20.09.2018 – 18:00 Uhr – Vereinsheim Igls</li></ul> 	

Die Öffnungszeiten der Infopoints sind unter [www.innsbruck-tirol2018.com/infoabende](http://www.innsbruck-tirol2018.com/infoabende) abrufbar.

THEMA

# DIE RAD WM – EIN FEST FÜR ALLE

Wo ist was los:

- **Täglich Konzerte** im Zielbereich der WM
- **3 Fanzonen** in Innsbruck von 27. – 30.9.
- **Public Viewings** in allen Startorten
- **Freier Eintritt** in die **AREA 47**
- **Konzerte** auf der **Festung Kufstein**
- **Familienfest** in den **Swarovski Kristallwelten**
- **OKIDOKI Familienfest** und **Austro-Pop** Konzert in **Rattenberg**

**ACHTUNG: Freie Fahrt mit den öffentlichen Verkehrsmitteln in Tirol mit einem Ticket für den Zielbereich**



# DIE RAD WM – EIN FEST FÜR ALLE

**Wer informiert ist, ist mobil!**



Tirol ist FANTastisch

Mit etwas Vorbereitung wird die WM zum Volksfest



# Wir freuen uns auf eine großartige **UCI Straßenrad WM 2018**

## INSTITUTIONAL PARTNERS

**INNS'  
BRUCK**

**Tirol**

 Bundesministerium  
Öffentlicher Dienst  
und Sport

**ÖTZ  
TAL** **ARERAT**

 Hall-Wattens.at  
TOURISMUS

**alpbachtal  
seenland**

**K  
KUFSTEIN**  
erobert Herzen

## MAIN SPONSOR

 **MAPEI**

## OFFICIAL SPONSORS

 **TISSOT**  
SWISS WATCHES SINCE 1853

**SHIMANO**

 **ŠKODA**

 **OMV**

**KTM**  
BIKE INDUSTRIES

## OFFICIAL SUPPLIERS

**Tacx**

**SeaSucker**

**AMS  
Merano**

**Kronen  
Zeitung**

**DAIIC**

**Z  
ZWIFT**

**Tiroter Tageszeitung**

 BMW Motorrad

**KFV**

**EUROTOURS  
INTERNATIONAL**

**VVT**

**IVB**

**MOVETOS**

 **BOSCH**  
Technik fürs Leben

**SWAROVSKI**  
KRISTALLWELTEN

**TESTA  
ROSSA**

